



**КОМИТЕТ ИМУЩЕСТВЕННЫХ ОТНОШЕНИЙ
АДМИНИСТРАЦИИ ПЕРМСКОГО МУНИЦИПАЛЬНОГО ОКРУГА**

РЕШЕНИЕ

о размещении объектов № 2922

Пермский край
Пермский округ

26.10.2023

Комитет имущественных отношений администрации Пермского муниципального округа разрешает Акционерному обществу «МБКИ» (ИНН 5907048892, ОГРН 1115907002089, почтовый адрес: 614018, Пермский край, г. Пермь, ул. Спешилова, д. 96АА)

размещение объекта «Зарядные станции (терминалы) для электротранспорта

на землях муниципальной собственности

на срок 5 лет

Местоположение: Пермский край, Пермский муниципальный округ, п. Юг, пр-кт Комсомольский

Приложение: схема предполагаемых к использованию земель или части земельного участка.

Особые условия использования:

1. При размещении объекта учесть параметры ширины проезда улично-дорожной сети, во избежание сужения полосы отвода дороги.
2. Получение разрешения на производство земляных работ.

Заместитель председателя комитета



(подпись, печать)





М.В. Королева

Схема предполагаемых к использованию земель или части земельного участка

Объект: Зарядные станции (терминалы) для электротранспорта
 Местоположение: Пермский край, Пермский р-н, Юговское с/п, п. Юг, пр-кт Комсомольский
 Площадь земель или части земельного участка, кв. м.: 1
 Категория земель: Земли населенных пунктов

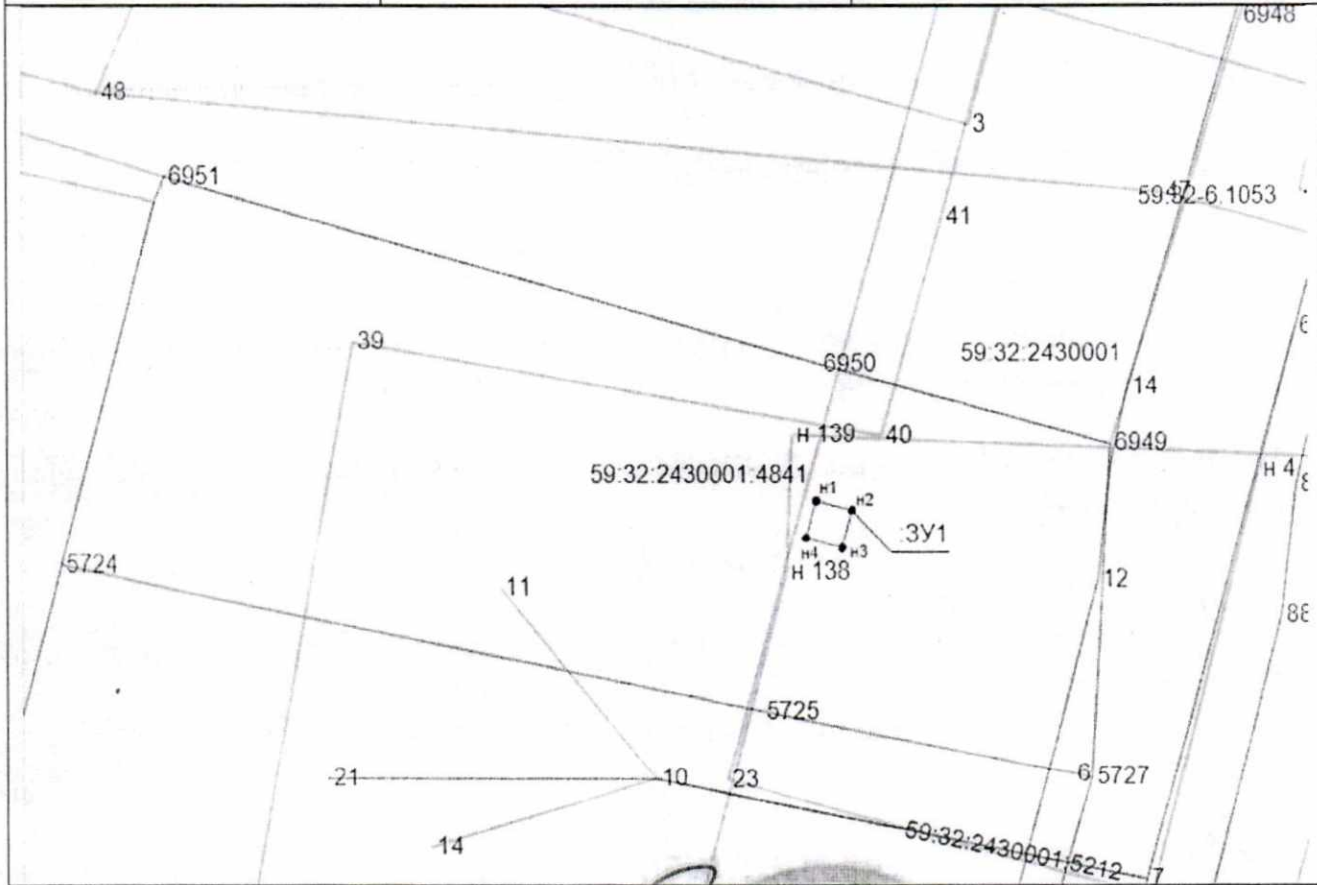
Описание границ смежных землепользователей:
 От точки н1 до точки н1 – земельный участок с кадастровым номером 59:32:2430001:4841

Условные обозначения:

 - предполагаемый участок земель, на которых планируется размещение объекта	:ЗУ1 - обозначение запрашиваемого земельного участка
 - границы и номер земельного участка, сведения о которых внесены в ГКН	• н1 – характерная точка границ земель или части земельного участка
 - границы и номер объекта капитального строительства, сведения о которых внесены в ЕГРН	59:32:2430001 – номер кадастрового квартала
 - граница кадастрового квартала	Система координат - МСК 59
(1) – обозначение контура многоконтурного земельного участка	Условный номер участка :ЗУ1

Каталог координат, м

№ точки границы	X	Y
н1	486822.44	2227655.43
н2	486822.18	2227656.40
н3	486821.22	2227656.15
н4	486821.47	2227655.18
н1	486822.44	2227655.43



М 1:200

Заявитель _____ **МП** _____ (подпись, расшифровка подписи)
 (для юридических лиц и индивидуальных предпринимателей) _____ **Полигов М.П.** _____

